

Topo

Le parking de départ se situe sur la place de l'église de Faucigny classée au titre des monuments historiques. Face à celle-ci, se trouve le poteau directionnel intitulé « Faucigny (Parking) ». Continuez la rue sur une centaine de mètres pour arriver à « Sous le Château ». Suivez la direction « Château (Table d'orientation) » pour vous rendre sur le site moyenâgeux où vous trouverez également un superbe panorama. Une table d'orientation vous permettra de vous renseigner sur les sommets environnants. Revenez ensuite sur vos pas au poteau directionnel de « Sous le Château » après un tour du site.

Vous pourrez vous diriger dans la direction de « Le réservoir ». Vous traverserez le hameau de Chez Moiron, vous longerez de nouveau la route sur 200 mètres avant de la quitter sur votre gauche pour emprunter un sentier agricole. Vous arriverez alors au poteau directionnel « Le réservoir ». A partir de là, vous continuerez le chemin en direction du poteau directionnel « Au-dessus de Chez Padon » en passant devant le réservoir. A celui-ci, vous entamerez alors la descente en prenant la direction de « Chez Padon » puis « Chez Dubois (Abreuvoir pour chevaux) ». Enfin, vous suivrez « Le petit bois ». Au totem « Le petit bois », vous suivrez « Faucigny (Parking) » qui vous indique le retour au parking de départ.

★ Église de Faucigny

Construite à partir de 1853, cette église néoclassique sarde est représentative de la période sarde et la dernière de ce style édifée en Pays de Savoie. L'église a la forme d'une croix grecque, avec une longueur intérieure de 22 mètres pour 15 mètres de large.

Elle est inscrite au monument historique depuis 2001.

★ Château de Faucigny

Le rôle de Faucigny est avant tout militaire et symbolise le pouvoir de cette famille de Faucigny. Le site a plus une fonction de contrôle de la vallée, alliée à une certaine ostentation, que la maîtrise d'un franchissement stratégique.

Inscrit aux monuments historiques, la forteresse de Faucigny est le berceau de la famille de Faucigny (connue depuis le XI^e), particulièrement importante dans l'histoire du territoire. Elle fait partie des trois familles se partageant le territoire de l'ancien diocèse de Genève à l'époque médiévale. Le premier membre de la famille (Almerard) est attesté vers 1002.

En 1253 Agnès de Faucigny épouse Pierre II de Savoie, faisant du Faucigny un territoire temporairement savoyard. De batailles en guerres avec les viennois, le château deviendra finalement la possession du comté de Savoie en 1355.

La forteresse est donc à son apogée entre le XI^e et le XIII^e avant d'initier son déclin au XIII^e.

Sa position isolée en rend difficile le rayonnement, déplaçant ainsi le site princier des sires de Faucigny sur Châtillon sur Cluses puis Bonneville.

Peu avant la chute du site, le mandement de Faucigny comptait (avec son bourg) environ 55 000 âmes.

Vendu en 1699 par Victor Amédée de Savoie aux Barnabites de la Maison de Thonon, le site de Faucigny servira de carrière de pierres.

Aujourd'hui, les visiteurs peuvent explorer les ruines et profiter d'une vue panoramique sur la vallée, tandis que la table d'orientation présente sur le site permet de mieux identifier et situer les sommets environnants. Bien qu'il ne reste que quelques murs et vestiges, le site est un beau lieu pour une promenade historique en pleine nature.

Charte de bonne conduite

De la promenade de quelques heures à la longue randonnée, pour que l'aventure soit belle et se déroule en toute sécurité, gardons tous à l'esprit quelques règles simples :

- Gardons les chiens en laisse
Pour le confort et la sécurité de tous, gardez vos animaux de compagnie en laisse. Faites attention dans les alpages, des chiens de protection peuvent être présents. Au sujet des chiens de protection, vous pouvez vous informer sur le site suivant : <https://www.pasto-kezako.fr/mappatou/>
Cependant, restez toujours prudent, les données peuvent ne pas être à jour et les troupeaux changent de prés régulièrement.







- Récupérons les déchets
Ramassez et remportez vos déchets avec vous. Soyez volontaires pour préserver notre environnement.


- Laissons pousser les fleurs et soyons discrets
N'arrachez pas de fleurs, de bourgeons ou de jeunes pousses mais apprenez à reconnaître la flore dans son environnement naturel. Restez discrets pour avoir une chance d'apercevoir les animaux sauvages.

- Prenons les bons réflexes avant de randonner
Renseignez-vous sur les conditions météorologiques et prenez avec vous des moyens de communication en cas d'appel d'urgence. Informez-vous sur les jours de chasse tout au long du parcours en faisant attention aux panneaux.

Besoin d'aide ? Le 112 est votre numéro de secours !
Le 112 est le numéro d'appel d'urgence européen, disponible gratuitement partout dans l'UE.

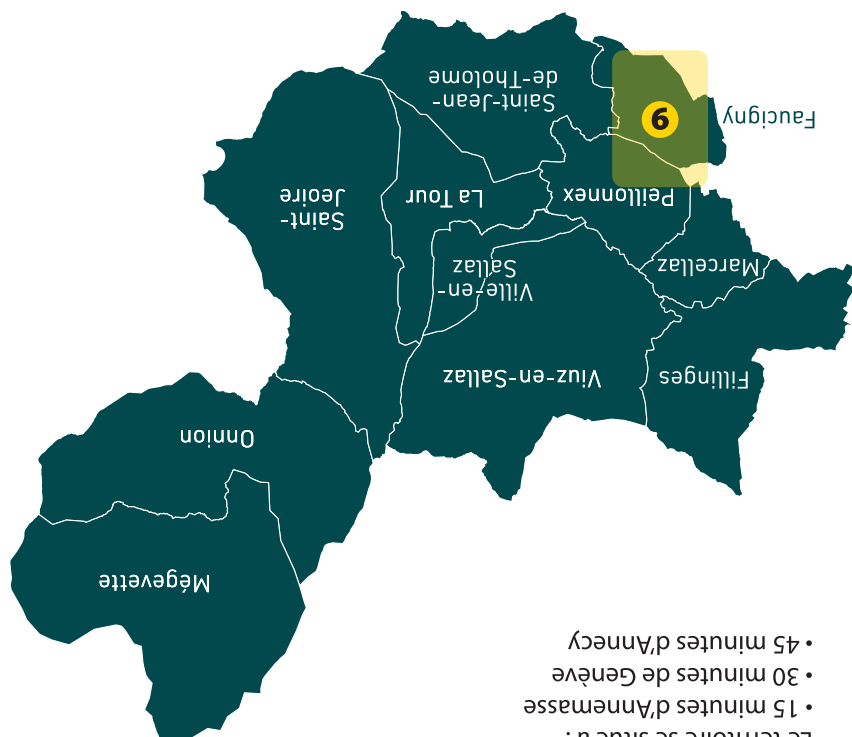
Église et château

-  Distance : 6,2 km
-  Dénivelé positif : +215 m
-  Dénivelé négatif : -215 m
-  Durée moyenne : 2 h 30
-  Difficulté : **Facile**
-  Boucle

 Départ : VC N°5 de l'Église, 74130 Faucigny



<https://www.mole-brasses.com/fr/randonnees>
#les-randonnees-en-quatre-rivieres



- 45 minutes d'Anney
 - 30 minutes de Genève
 - 15 minutes d'Annemasse
- Le territoire se situe à :

La Communauté de Communes est accessible par l'autoroute A40 sortie n°15 de la Vallée Verte.

Église et château



- Forêt
- Végétation basse
- Prairie, pré agricole
- Cours d'eau
- Courbes de niveaux (équidistance : 10 m.)
- Bâti
- Routes principales
- Rue communale
- Autre voie carrossable
- Chemin, sentier
- Église
- Château
- Curiosité patrimoniale
- Curiosité naturelle
- Table d'orientation

640 Départ + altitude (m)

Sens

Distance (km)

Vigilance

Itinéraire connexe

