

Le territoire se situe à :

- 15 minutes d'Annemasse
- 30 minutes de Genève
- 45 minutes d'Annecy

La Communauté de Communes est accessible par l'autoroute A40 sortie n°15 de la Vallée Verte.

Edition : © ADP Cartographie, 06 23 23 86 71 - www.adp-cartographie.fr - Edition : 2016 - Source : © IGN, 2015, BD Topo® - RGE, ANP / Reproduction interdite - Tirage : 8400 ex.

Topo

Le totem de départ se trouve sur le parking du Plateau de Plaines-Joux. Rejoignez le début du sentier derrière le Foyer de ski de fond de Villard. Celui-ci longe la route des Plaines Joux jusqu'au chemin de la Tornerie via le totem « Plaines-Joux Est ».

Arrivés au totem de « La Tornerie », prenez à gauche pour entrer dans l'alpage, en veillant à refermer les clôtures. Plus loin, le sentier débouche sur le totem « Sur la Tonne ». De là, suivez « Sous Ajon ».


Au totem « Sous Ajon », prenez à gauche en direction des chalets d'Ajon. Suivez ensuite l'indication vers la Pointe de Miribel. Le balisage vous invite à entrer de nouveau dans un alpage. La montée se poursuit jusqu'au Calvaire de Miribel. L'arrivée se fait aux pieds de la Vierge Marie avec un paysage à 360° à la clé.

Pour redescendre, rejoignez la table d'orientation sur la droite, pour retrouver le chemin initial en contrebas. La fin de la descente suit le même itinéraire qu'à l'aller. De retour à Ajon, suivez la route goudronnée de Miribel jusqu'à la balise vous enjoignant à quitter l'alpage et poursuivez la descente jusqu'au totem « Le Borbieu », qui vous permettra de rejoindre le parking de Plaines-Joux.

A noter que vous pouvez effectuer le Tour de la Pointe de Miribel à partir de « Sous Ajon » en suivant « Les Fangles », puis « La Combe », « Col du Creux », « La Glappaz (Parking) », « Combasseran », « Le Replan », et enfin « La Fully » avec un retour à « Le Borbieu » qui vous ramènera au parking de Plaines-Joux.

★ Alpagnes de Plaines-Joux

Ces prairies permanentes, conférant un air de steppes, permettent aux troupeaux de se nourrir et de conserver ces paysages typiques. C'est un site paisible et ressourçant mais fragile ! Nous vous invitons à rester le plus possible sur les chemins déjà tracés pour éviter le piétinement de ces espaces et donc la perte en herbe pâturée. Veuillez également respecter les règles de bonne conduite en interagissant le moins possible avec les troupeaux et en fermant bien les clôtures derrière vous.



3 Tour et montée de la Pointe de Miribel

Randonnée en quatre rivières

© Môle & Brasses - Tourisme

★ Sculptures du plateau de Plaines-Joux


A l'occasion du premier Symposium de sculpture du plateau de Plaines-Joux en Juillet 2012, quatre artistes se sont déplacés sur le plateau pour travailler leurs œuvres en direct, les ciseler, les polir, les mettre au monde.... Dans des blocs monolithiques en calcaire marbrier disposés à 100 mètres les uns des autres. Si vous souhaitez admirer les œuvres de Roger Dunoyer, de Janpol, d'Isabelle Milleret et de Yann Narzabal, rendez-vous sur place.

Tailler un bloc de pierre pour en faire une œuvre d'art, un travail phénoménal réalisé en une journée par ces 4 sculpteurs !



★ Panorama et chemin de croix

D'après la paroisse Saint-Jean en Chablais, Miribel, en toponymie signifie "Belle vue". Ce parcours possède, en plus d'un panorama magnifique, un patrimoine religieux très étonnant. En 1774, la Pointe de Miribel reçut une croix de chêne. Dès lors, on venait en pèlerinage de toutes les paroisses voisines. A la révolution, cette croix fut abattue. En 1808, après un vœu formulé lors de la campagne de Russie, Joseph-Marie Félisaz, paysan de Villard, tailla sur place dix-sept colonnes dans des blocs de marbre rouge qu'on lui apporta. Chaque colonne composant le calvaire de Miribel est surmontée d'une croix de fer. A la pointe, une statue de la vierge Marie. Encore aujourd'hui, de nombreux pèlerins cheminent sur cet itinéraire lors de fêtes solennelles.



Charte de bonne conduite

De la promenade de quelques heures à la longue randonnée, pour que l'aventure soit belle et se déroule en toute sécurité, gardons tous à l'esprit quelques règles simples :

- Gardons les chiens en laisse
 Pour le confort et la sécurité de tous, gardez vos animaux de compagnie en laisse. Faites attention dans les alpages, des chiens de protection peuvent être présents. Au sujet des chiens de protection, vous pouvez vous informer sur le site suivant : <https://www.pasto-kezako.fr/mappatou/>
 Cependant, restez toujours prudent, les données peuvent ne pas être à jour et les troupeaux changent de prés régulièrement.

- Récupérons les déchets
 Ramassez et remportez vos déchets avec vous. Soyez volontaires pour préserver notre environnement.

- Laissons pousser les fleurs et soyons discrets
 N'arrachez pas de fleurs, de bourgeons ou de jeunes pousses mais apprenez à reconnaître la flore dans son environnement naturel. Restez discrets pour avoir une chance d'apercevoir les animaux sauvages.

- Prenons les bons réflexes avant de randonner
 Renseignez-vous sur les conditions météorologiques et prenez avec vous des moyens de communication en cas d'appel d'urgence. Informez-vous sur les jours de chasse tout au long du parcours en faisant attention aux panneaux.

Besoin d'aide ? Le 112 est votre numéro de secours !
 Le 112 est le numéro d'appel d'urgence européen, disponible gratuitement partout dans l'UE.

Tour et montée de la pointe de Miribel
















- Distance : 13,4 km
 Dénivelé positif : +680 m
- Durée moyenne : 4 h 05
 Dénivelé négatif : -680 m
- Difficulté : **Difficile**
 Boucle





Départ : 6842, route des Plaines-Joux, 74490 Onnion





<https://www.mole-brasses.com/fr/randonnees>
 #les-randonnees-en-quatre-rivieres

Tour et montée de la Pointe de Miribel

-  Forêt
-  Végétation basse
-  Prairie, pré agricole
-  Cours d'eau
-  Tourbière
-  Courbes de niveaux (équidistance : 10 m.)
-  Bâti
-  Routes principales
-  Rue communale
-  Autre voie carrossable
-  Chemin, sentier
-  Oratoire
-  Curiosité patrimoniale
-  Curiosité naturelle
-  Table d'orientation

1248    

Départ + altitude (m) Sens Distance (km) Vigilance

  Itinéraires connexes



0 200 m
Échelle 1:8 500